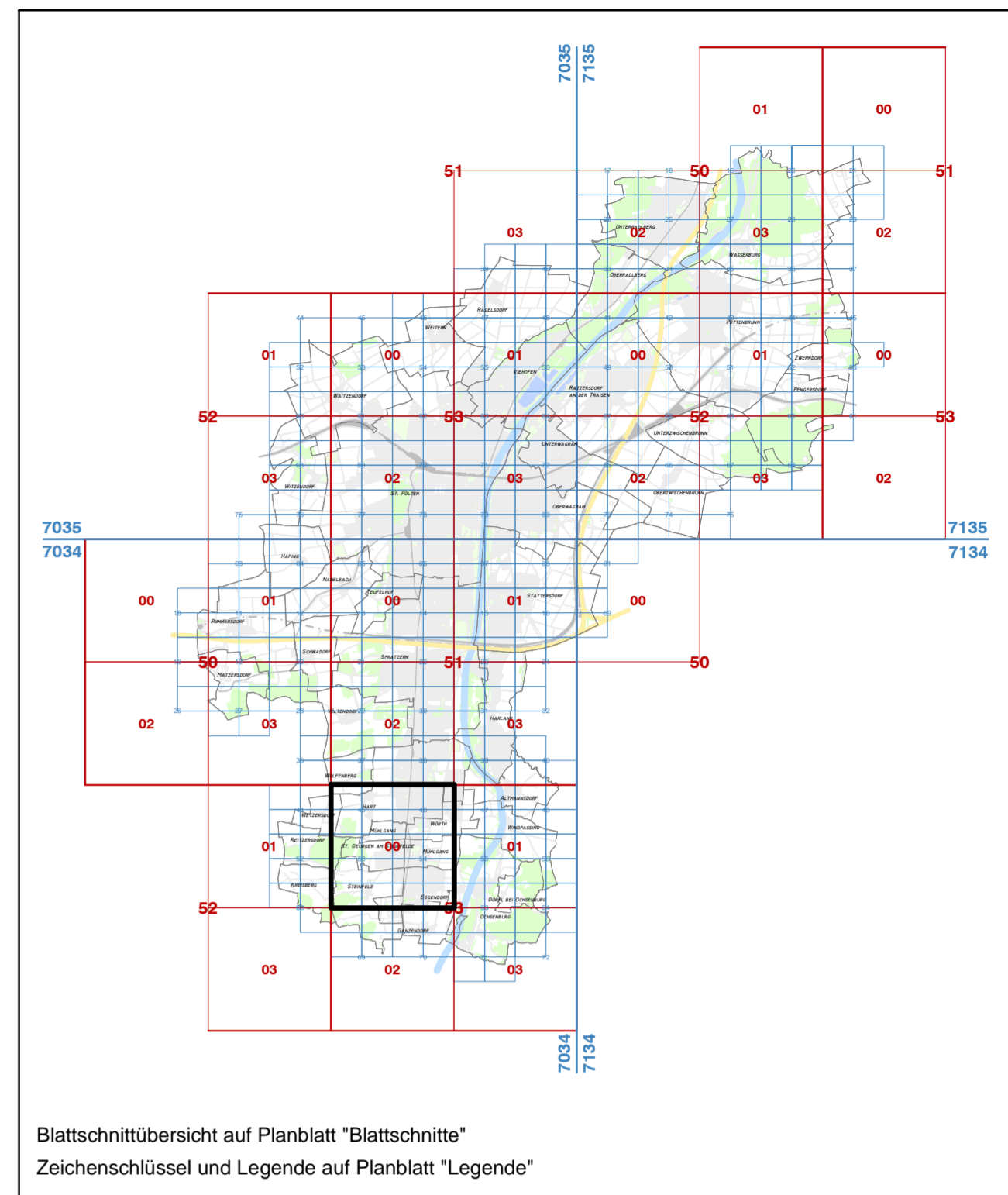


7034-5300

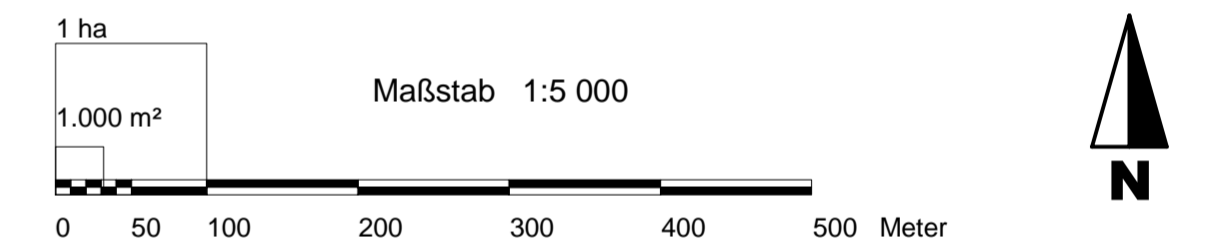
FLÄCHENWIDMUNGSPLAN

ÖROP Landeshauptstadt St. Pölten




Blattschnittübersicht auf Planblatt "Blattschnitte"
Zeichenschlüssel und Legende auf Planblatt "Legende"

ÖROP Landeshauptstadt St. Pölten FLÄCHENWIDMUNGSPLAN



Anlass:	GZ.:	Kundmachung:	Beschluss:	Verordnung:
Neudarstellung	04/25/13-73	07.05. - 19.06.2012	29.10.2012	14.02.2013
...
93. Änderung	04/25/13-93-17	29.11.2017 - 11.01.2018	28.05.2018	29.08.2018
102. Änderung	04/25/13-102-19	24.02.2020 - 07.04.2020	---	---
102. Änderung	04/25/13-102-19	20.05.2020 - 01.07.2020	29.03.2021	01.07.2021
113. Änderung	V/5/13-113-2024			

Amt der NÖ Landesregierung: Der Bürgermeister:



Flächenwidmungsplan
zum örtlichen
Raumordnungsprogramm
der Stadt
St. Pölten
gemäß NÖ ROG 2014

ENTWURF

Planblatt
7034-5300

st.pölten **stadt.planung**

Magistrat St. Pölten, Stadtentwicklung - Stadtplanung

- GZ E: Oktober 2012 / Wie / kö
- A 1 März 2013 / Wie / kö
- 2 Mai 2015 / Wie / kö
- 3 Februar 2016 / Wie / kö
- 4 Oktober 2016 / Wie / kö
- 5 September 2017 / Wie / kö
- 6 November 2019 / Wie / kö
- 7 Jänner 2024 / Wie / kö
- 8
- 9

Stand der
Planinformation: 24.01.2024

DKM-Stand: 13.07.2023

V/5/13-113-2024